

# 東北 最南端の秘境 滝川溪谷 ガイドマップ



### 交通のご案内

**東北新幹線**  
東京駅から新白河駅まで1時間30分  
仙台駅から新白河駅まで1時間00分  
新白河駅から車で1時間10分

**水郡線**  
水戸駅から東館駅まで1時間40分  
郡山駅から東館駅まで1時間40分  
東館駅から第一駐車場まで車で15分

**常磐自動車道**  
那珂 I.C. から  
国道349号利用で45分  
国道118号利用で1時間10分

**東北自動車道**  
白河・矢吹 I.C. から1時間10分



東北の耶馬溪  
奥久慈県立自然公園  
矢祭山

至郡山  
至水戸

東館温泉 ユーパル矢祭 TEL.0247-46-4300

「奇岩怪石」つつじの 矢祭山

東の滝川溪谷に対して西の矢祭山、本町観光の双壁矢祭山公園は、久慈川の清流と奇岩怪石に富んだ雄大な景勝地で、春の訪れには桜、5月には5万本にも及ぶ自生つつじが全山を紅に染め、夏には久慈川の鮎漁が東北のトップを切って解禁となる。秋は、あたり一面燃えるような紅葉と澄み切った青空の調和が見事です。

## 滝川溪谷の魅力

### 3kmにわたり滝また滝が！

東北最南端の秘境「滝川溪谷」は、その名称のとおり全長3kmの遊歩道内に見事な四十八滝が連続し、溪谷美とさわやかな瀑音が訪れる人々の心を魅了します。

溪谷には、巨大な奇岩や天然の老木が生い茂り春の桜、カタクリ、夏の新緑、赤や黄色に彩る秋、訪れる人々は、その自然美を満喫することができ、ふくしまの遊歩道五十選にも選ばれています。

第2駐車場まで  
ここから 6km

「林道追分」方面案内標識有り

山頂の店 滝川の里 TEL.0247-47-2260

詳細図 裏面へ

- 案内看板が有る所
- 分り易い道順
- (A)(B)(C) 確認ポイント

福島県  
茨城県  
至 常陸太田市

# ふくしまの遊歩道50選 滝川溪谷遊歩道案内



まわごと 馬渡戸地区



こだわりの十割り手打ちそば

**山頂の店 滝川の里**

上関河内字馬渡戸1-1  
TEL.0247-47-2260

行き止り

バス転回所





- 注 釈**
- 滝
  - 滝川溪谷
  - 遊歩道
  - 展望台
  - 炭焼き窯跡
  - 東屋
  - カタクリの群生地
  - 確認ポイント

**所要時間目安 (ゆったりペース)**

第一駐車場 → 10分 → おぼろ滝 → 30分 → 見返りの滝  
● 標高275m

滝川の里 ← 15分 ← 銚子の口滝 ← 30分 ← 七丁目  
● 第一駐車場から約2時間  
● 全長約3km、標高572m、標高差297m



皆様にご協力いただいた環境整備料は、滝川溪谷の環境整備に役立たせていただきます。

環境整備料徴収期間			
4月1日から11月30日			
環境整備料 (1人1回につき)(税別)			
個人が利用する場合		20人以上の団体が利用する場合	
大人	中学生以下	大人	中学生以下
200円	100円	150円	70円

※冬期間は滑りやすく危険な為、12月1日～3月31日までの間施設を閉鎖します。閉鎖中は、施設内に入らないようお願いいたします。  
※環境整備料を10回納付された方に「ユーパル矢祭温泉入浴券」を差し上げます。  
チケットの半券10枚を管理棟にご持参ください。

遊歩道施設 管理棟  
大拱字滝平72-4

第1駐車場

第2駐車場

常陸太田市

大拱地区

おおぬかり

- 散策者のみなさまへ**
- 1、溪谷は滑りやすいので安全な履物で歩きましょう。
  - 2、大雨の時は沢の水の増水に気をつけましょう。(通行不能の時があります)
  - 3、歩道や橋は1列で歩きましょう。
  - 4、草花は採らずに観察し、ゴミは持ち帰りましょう。
  - 5、歩きたはこは止め、山火事を出さないよう注意しましょう。
  - 6、遊歩道内 ペットの同伴は、ご遠慮ください。

**【お問い合わせ】**  
**矢祭町役場事業課**  
 TEL.0247-46-4575  
<http://www.town.yamatsuri.fukushima.jp/>